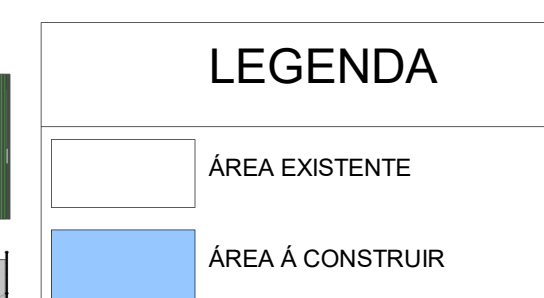
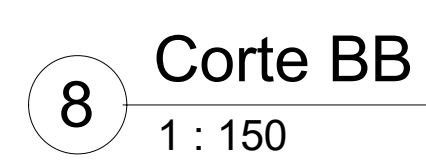
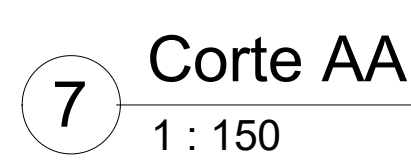



Quadro de Portas			
Código	Dimensões (m)		Quantidade
	Largura	Altura	
P1	1,70	1,60	4
P2	0,90	2,10	1
P3	0,70	2,10	1
P4	1,60	2,10	3
P5	0,70	1,60	5
P6	1,20	1,70	1
P7	1,30	2,10	1
PN1	1,50	2,10	1



<div>ESTADO DO MATO GROSSO</div> <div></div>	
Cliente:	
<div><div>Prefeitura Municipal de PARANÁ</div></div> <div>PREFEITURA MUNICIPAL DE PARANÁITA Rua Alceu Rossi, s/n - Centro - 78500-000 Telefone: (60) 3563-2700 CNPJ: 03.239.043/0001-12</div>	<div>OSMAR ANTONIO MOREIRA PREFEITO MUNICIPAL</div>
Autor do Projeto/Responsável Técnico:	
<div><div>A O DE SOUSA EIRELI - ME Tv. do Paraíso, 86 - Centro, Colíder-MT, 78500-000 Telefone: (60) 3541-4300 CNPJ: 17.787.272/0001-86</div></div>	<div>ALEX OSCAR DE SOUSA ENGENHEIRO CIVIL - CREAPR - 141239/0</div>
TIPO DE OBRA: AMPLIAÇÃO	MODALIDADE: PÚBLICA
DADOS DA OBRA	
Objeto de Contrato: AMPLIAÇÃO DO GALPÃO TATERSAL	Convênio: 0000
Endereço da Obra: Lote LE-107 Avenida Maria Eliza Miyazima, s/n, Parque Municipal de Exposição	
Coordenadas: Latitude 9°41'19,67"S Longitude 56°28'30,63"O	
ASSUNTO DE PROJETO	
Conteúdo: PLANTA BAIXA E COBERTURA, CONSTRUIR E FINAL, CORTES, FACHADAS E IMAGENS FINAIS.	
Quadro de Áreas/Legenda:	REV: 0
ÁREA DO TERRENO: 48.400,00 m² ÁREA TOTAL OCUPADA: 1.187,91 m² ÁREA AMPLIADA: 496,85 m²	<div><div>DATA: Março/2023 ESCALA: Indicada</div></div> <div>NOMECLATURA</div> <div>FOLHA</div> <div>ARQ.</div> <div>2/3</div>